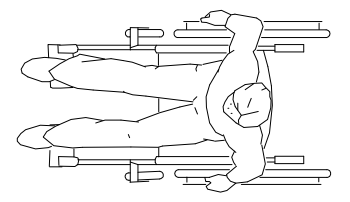
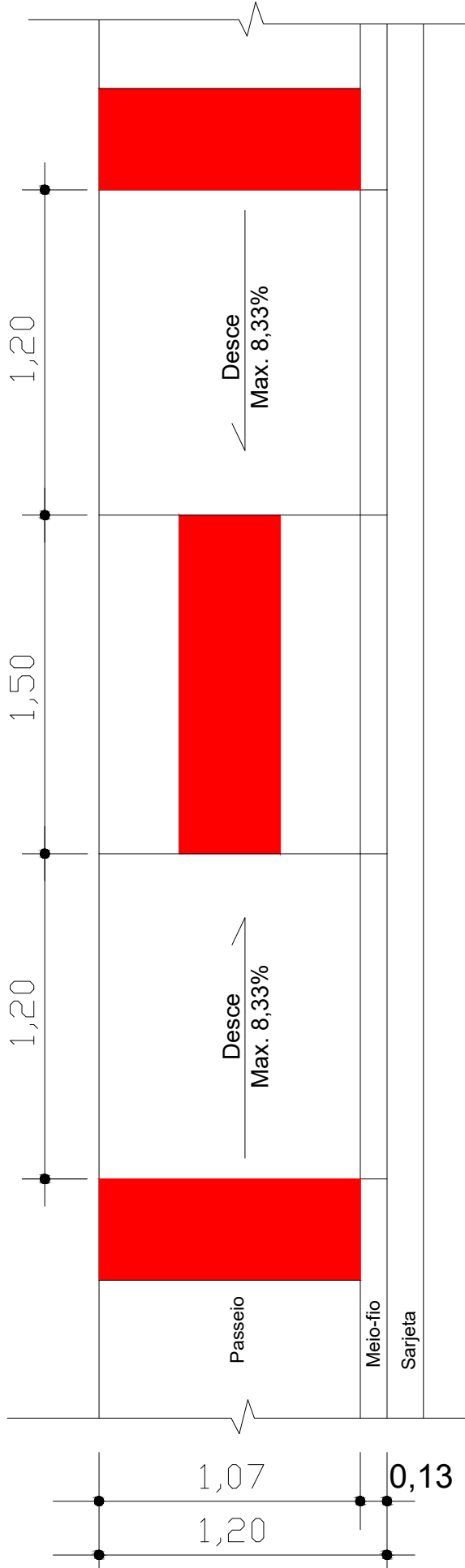


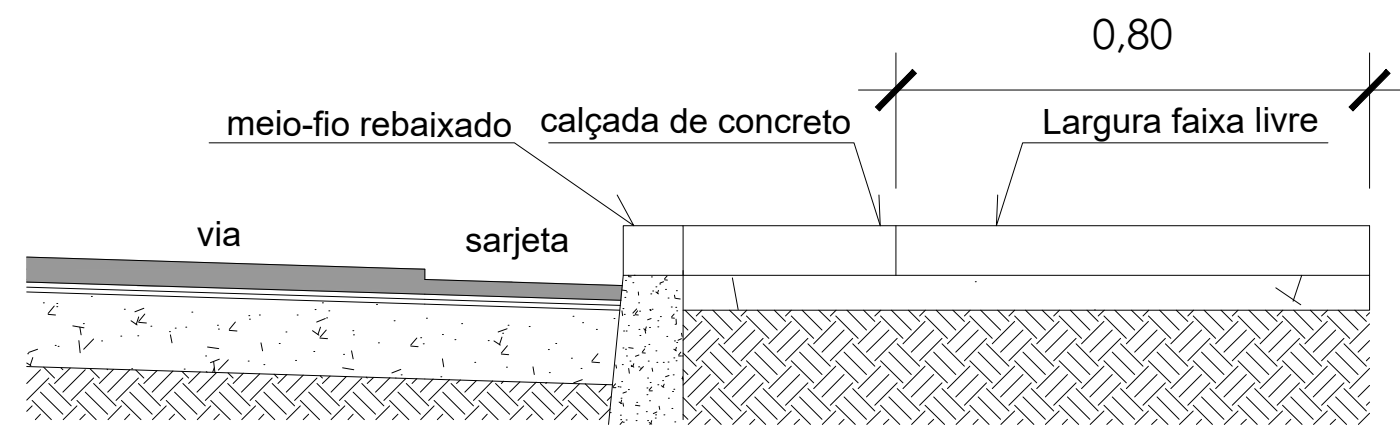
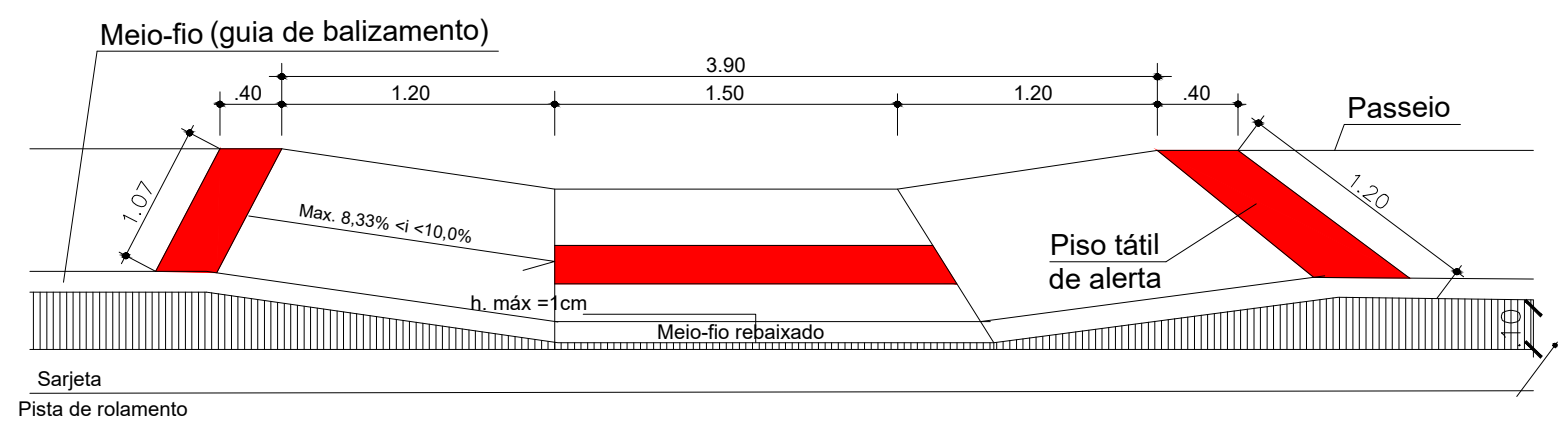
DETALHES DA SINALIZAÇÃO VERTICAL DAS VIAS URBANAS S/ESCALA

	R-19 (D=50cm)	Velocidade máxima permitida
	R-1 (L=25cm)	Parada Obrigatória
	A-32b (L=50cm)	Passagem sinalizada de pedestres

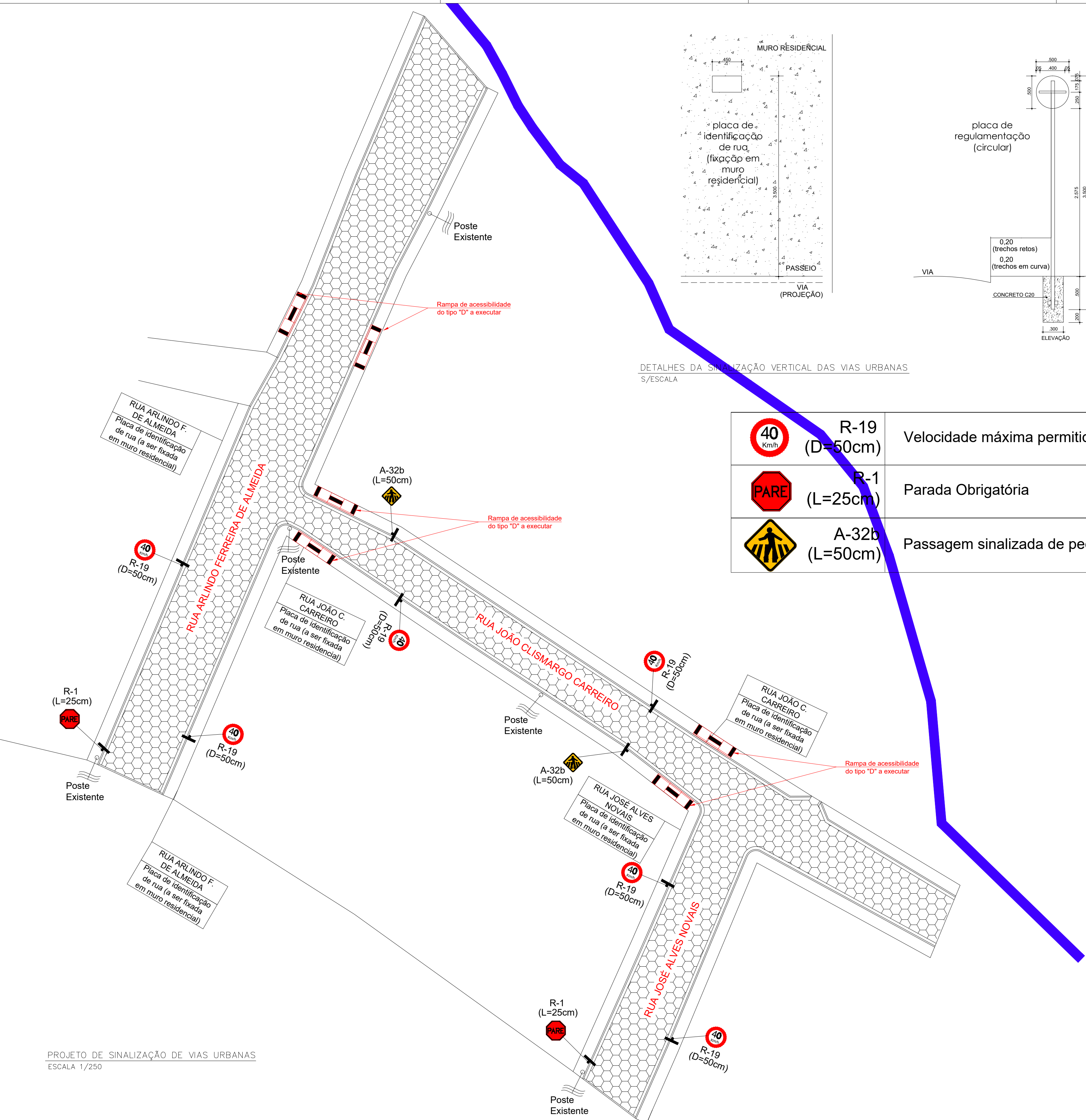


PLANTA DO REBAIXAMENTO DO TIPO D

Obs: Será executado o rebaixamento de meio-fio, nos locais especificados em projeto, para instalação de rampas de acesso do tipo "D", próprias para calçadas com largura menor que 2,40m. O meio-fio pode ser utilizado como guia de balizamento. FONTE: ABNT - NBR 9050/2015



Obs: Em locais onde existirem postes ou quaisquer obstáculos, deverá ser guardada faixa livre de rota acessível mínima de 0,80 m.



PROJETO DE SINALIZAÇÃO DE VIAS URBANAS ESCALA 1/250

Ruas	SINALIZAÇÃO VIÁRIA			
	SINALIZAÇÃO VERTICAL			Placas Identificação das Ruas
	Forma Redonda R-19	Forma Octogonal R-1	Forma Quadrada A-32b	
Rua Arlindo Ferreira de Almeida	2,00	1,00	-	2,00
Rua João Clismargo Carreiro	2,00	-	2,00	2,00
Rua José Alves Novais	2,00	1,00	-	2,00
TOTAIS:	6,00	2,00	2,00	6,00

VOIPI
SOLUÇÕES MUNICIPAIS

VOLPI CONSULTORIA E ADMINISTRAÇÃO DE EMPRESAS LTDA
Av. Barão do Rio Branco, 2679 (Edifício Stella Central) - Sala 509
Centro - Juiz de Fora - MG
Fones: (32) 3233-2188 / (32) 9 8806-8643 - Email: volpi_consultoria@yahoo.com.br

Prefeitura Municipal de Liberdade

Projeto: PROJETO PAVIMENTAÇÃO DE VIAS URBANAS
Ministério do Desenvolvimento Regional | CONTRATO: 1067.983-94/2019
Rua Arlindo Ferreira de Almeida, Rua João Clismargo Carreiro e Rua José Alves Novais
PROJETO DE SINALIZAÇÃO E ACESSIBILIDADE. DETALHES E QUADRO DE QUANTITATIVOS

Assinatura do Responsável Técnico:	Desenho: Lucas Bastos	Escala: Indicada	Assinatura do Prefeito:
ELVES NAVES DE OLIVEIRA Arquiteta e Urbanista CAU-A 38373-1	Data: 07/06/2021	Formato: A1	WALTER DE ASSIS TOLEDO JUNIOR Prefeito Municipal
	RRT N°: 10869156	Prancha: 777	